


# Bauleitplanung der Gemeinde Seeg, Landkreis Ostallgäu

Satzung gemäß § 34 Abs. 4 Satz 1 Nr. 1 und 3 BauGB  
Gemarkung Seeg, Bereich Heimatmuseum












Lageplan i. d. F. vom 08.03.2004

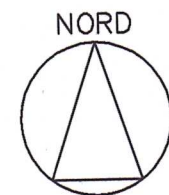
Genehmigt mit Bescheid  
vom 01.07.04  
LANDRATSAMT OSTALLGÄU

*Handwritten signature*  
Hummel  
Oberbürgermeisterin



## Zeichenerklärung

-  Geltungsbereich
  -  Baugrenze
  -  Hauptfirstrichtung  
Nebengebäude wie Garage / Carport  
dürfen abweichen
  -  öffentliche Grünfläche
  -  private Grünfläche, siehe Art. 5 BayBO
  -  Fläche für die Landwirtschaft
  -  Umgrenzung von Flächen für Neben-  
anlagen, Garagen und dgl.  
(PlanzVO Ziff. 15.3)
  -  landw. Weg / Fußweg mit Begleitgrün
  -  Gemeindestraße
  -  Bäume zu erhalten bzw. bei Wegfall Ersatzpflanzung
  -  Bäume / Sträucher zu pflanzen
- Nachrichtliche Darstellung
- P Parkplatz
  - G a Vorschlag für die Stellung der Garagen
  - ▽ Zufahrt



Masstab 1:1000

**abtPlan**  
Am Ruderatsbach 1  
87616 Marktoberdorf  
Tel: 08342-915601  
Fax: 08342-915602  
E-Mail: abtplan@t-online.de

*Handwritten signature*

15.12.2003  
Satzungsbeschluss 08.03.2004

