Docusign Envelope ID: 3E8913F0-1734-41F8-9FB6-C20E20D019C3

mooser ingenieure gmbh & co. kg
Hohe Buchleuthe 9a
87600 Kaufbeuren

Projekt:	BG "Am Karpf", Seeg
Projektnr.:	216015
Anlage:	2.3
Maßstab:	1: 20
Koordinaten	620950 / 5279469

Tiefe	N_{10}	Tiefe	N_{10}	Tiefe	N_{10}
0.10	**1**				
0.20	**1**				
0.30	**1**				
0.40	**2**				
0.50	**2**				
0.60	**2**				
0.70	**4**				
0.80	**3**				
0.90	**4**				
1.00	**3**				
1.10	**4**				
1.20	**5**				
1.30	**9**				
1.40	**13**				
1.50	**16**				
1.60	**18**				
1.70	**20**				
1.80	**24**				
1.90	**32**				
2.00	**44**				
2.10	**43**				
2.20	**29**				
2.30	**22**				
2.40	**21**				
2.50	**13**				
2.60	**12**				
2.70	**15**				
2.80	**14**				
2.90	**12**				
3.00	**13**				
3.10	**14**				
3.20	**27**				
3.30	**27**				
3.40	**25**				
3.50	**35**				
3.60	**44**				
3.70	**31**				
3.80	**48**				
3.90	**29**				
4.00	**35**				

DPH1

Ansatzpunkt: 829.39 m NHN

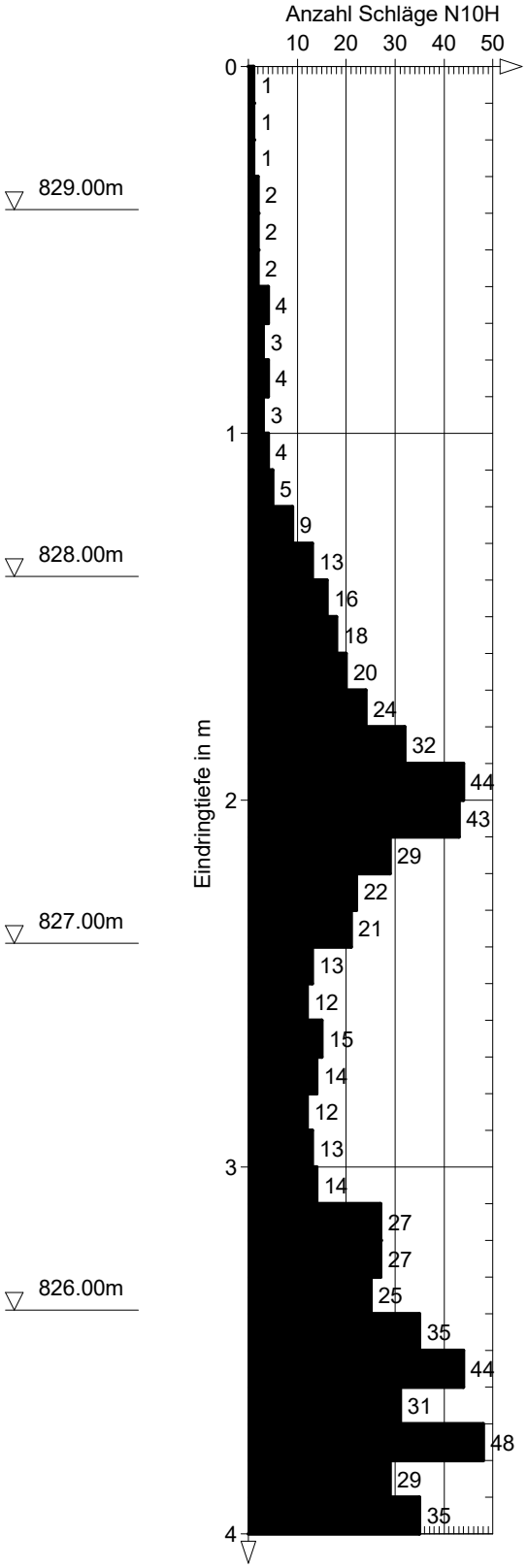

DC

Docusign Envelope ID: 3E8913F0-1734-41F8-9FB6-C20E20D019C3

mooser ingenieure gmbh & co. kg
Hohe Buchleuthe 9a
87600 Kaufbeuren

Projekt: BG "Am Karpf", Seeg
Projektnr.: 216015
Anlage: 2.3
Maßstab: 1: 20
Koordinaten 620929 / 5279612

DPH4

Ansatzpunkt: 827.39 m NHN

Tiefe	N_{10}	Tiefe	N_{10}	Tiefe	N_{10}
0.10	**1**				
0.20	**1**				
0.30	**3**				
0.40	**3**				
0.50	**9**				
0.60	**9**				
0.70	**12**				
0.80	**11**				
0.90	**14**				
1.00	**23**				
1.10	**18**				
1.20	**19**				
1.30	**25**				
1.40	**26**				
1.50	**27**				
1.60	**30**				
1.70	**38**				
1.80	**95**				

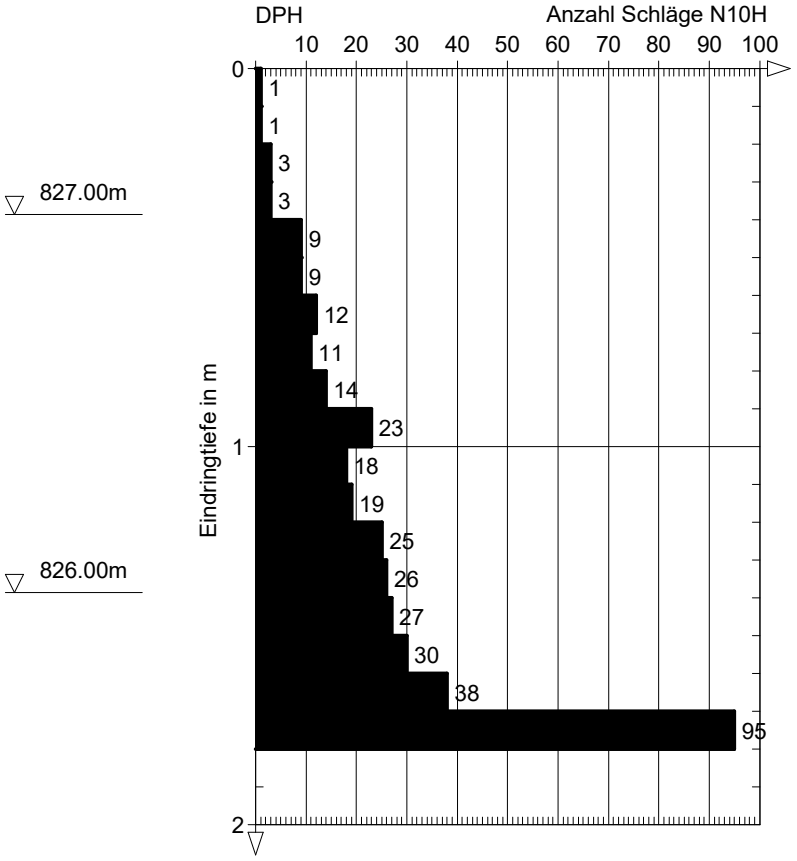

DC

Docusign Envelope ID: 3E8913F0-1734-41F8-9FB6-C20E20D019C3

mooser ingenieure gmbh & co. kg
Hohe Buchleuthe 9a
87600 Kaufbeuren

Projekt: BG "Am Karpf", Seeg
Projektnr.: 216015
Anlage: 2.3
Maßstab: 1: 20
Koordinaten 620845 / 5279602

DPH6

Ansatzpunkt: 832.20 m NHN

Tiefe	N_{10}	Tiefe	N_{10}	Tiefe	N_{10}
0.10	**1**				
0.20	**1**				
0.30	**1**				
0.40	**3**				
0.50	**2**				
0.60	**2**				
0.70	**4**				
0.80	**4**				
0.90	**3**				
1.00	**5**				
1.10	**6**				
1.20	**4**				
1.30	**3**				
1.40	**4**				
1.50	**6**				
1.60	**7**				
1.70	**5**				
1.80	**4**				
1.90	**5**				
2.00	**6**				
2.10	**4**				
2.20	**5**				
2.30	**4**				
2.40	**5**				
2.50	**5**				
2.60	**8**				
2.70	**8**				
2.80	**8**				
2.90	**8**				
3.00	**10**				
3.10	**19**				
3.20	**25**				
3.30	**23**				
3.40	**26**				
3.50	**38**				
3.60	**48**				
3.70	**52**				
3.80	**48**				
3.90	**21**				
4.00	**14**				

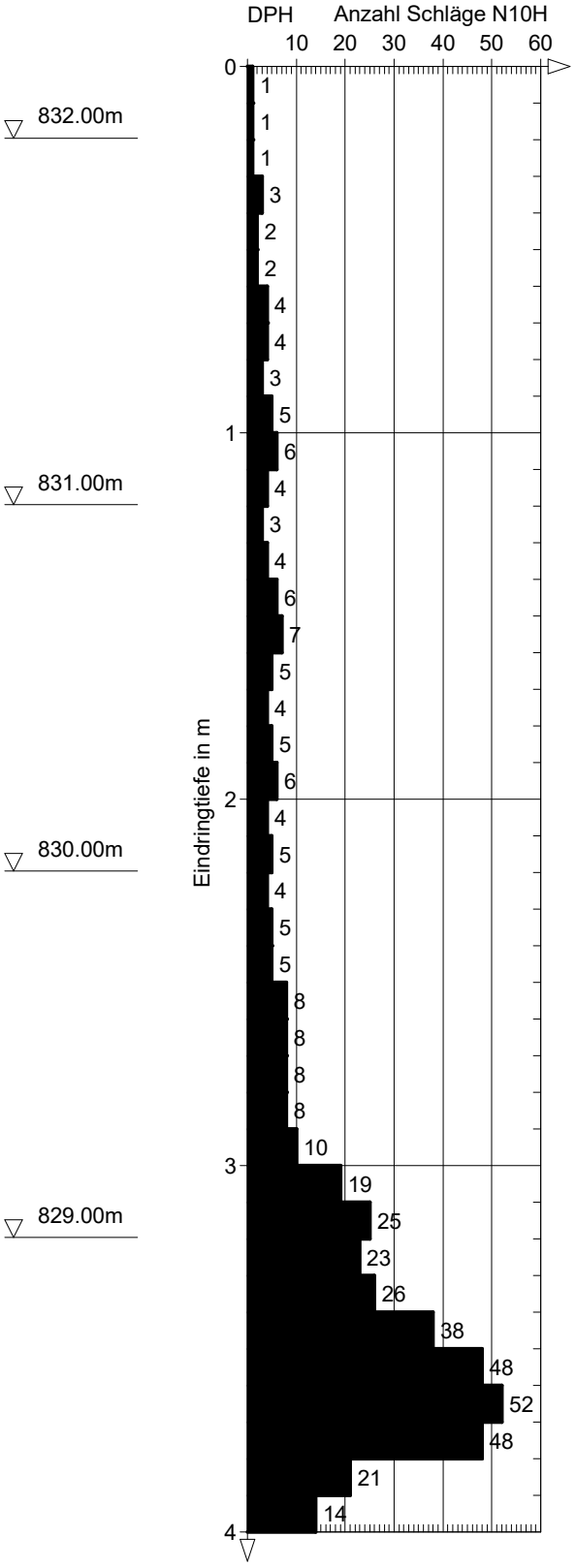

DC

Docusign Envelope ID: 3E8913F0-1734-41F8-9FB6-C20E20D019C3

mooser ingenieure gmbh & co. kg
Hohe Buchleuthe 9a
87600 Kaufbeuren

Projekt:	BG "Am Karpf", Seeg
Projektnr.:	216015
Anlage:	2.3
Maßstab:	1: 20
Koordinaten	621001 / 5279619

Tiefe	N_{10}	Tiefe	N_{10}	Tiefe	N_{10}
0.10	**1**				
0.20	**1**				
0.30	**1**				
0.40	**2**				
0.50	**1**				
0.60	**1**				
0.70	**1**				
0.80	**1**				
0.90	**2**				
1.00	**3**				
1.10	**3**				
1.20	**2**				
1.30	**3**				
1.40	**6**				
1.50	**7**				
1.60	**7**				
1.70	**8**				
1.80	**18**				
1.90	**20**				
2.00	**21**				
2.10	**15**				
2.20	**13**				
2.30	**14**				
2.40	**12**				
2.50	**14**				
2.60	**7**				
2.70	**6**				
2.80	**6**				
2.90	**8**				
3.00	**11**				
3.10	**15**				
3.20	**7**				
3.30	**6**				
3.40	**7**				
3.50	**10**				
3.60	**12**				
3.70	**17**				
3.80	**41**				
3.90	**50**				
4.00	**40**				

DPH7

Ansatzpunkt: 819.40 m NHN

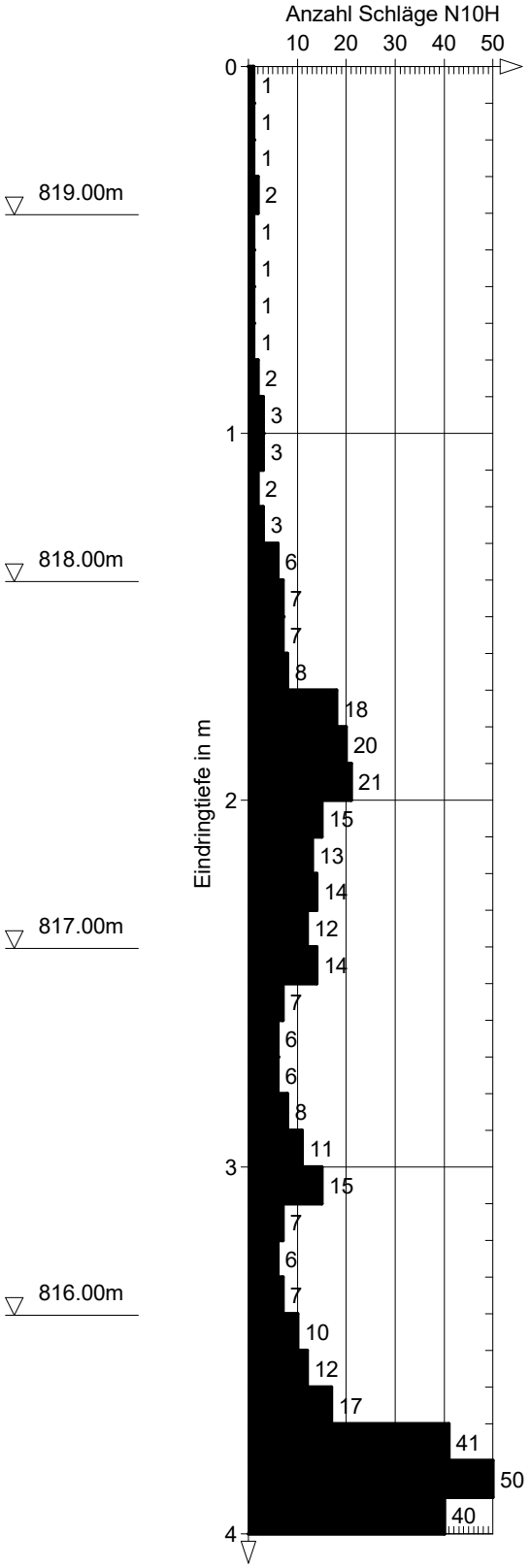

DC

Docusign Envelope ID: 3E8913F0-1734-41F8-9FB6-C20E20D019C3

mooser ingenieure gmbh & co. kg
Hohe Buchleuthe 9a
87600 Kaufbeuren

Projekt:	Erweiterung BG Haldenweg
Projektnr.:	214933
Anlage:	2.3
Maßstab:	1: 20
Koordinaten	621021 / 5279569

Tiefe	N_{10}	Tiefe	N_{10}	Tiefe	N_{10}
0.10	**2**				
0.20	**6**				
0.30	**7**				
0.40	**6**				
0.50	**5**				
0.60	**4**				
0.70	**4**				
0.80	**5**				
0.90	**5**				
1.00	**6**				
1.10	**8**				
1.20	**12**				
1.30	**9**				
1.40	**3**				
1.50	**2**				
1.60	**2**				
1.70	**1**				
1.80	**2**				
1.90	**1**				
2.00	**2**				
2.10	**1**				
2.20	**1**				
2.30	**1**				
2.40	**2**				
2.50	**1**				
2.60	**2**				
2.70	**1**				
2.80	**2**				
2.90	**2**				
3.00	**3**				
3.10	**3**				
3.20	**5**				
3.30	**8**				
3.40	**12**				
3.50	**11**				
3.60	**17**				
3.70	**20**				
3.80	**21**				
3.90	**20**				
4.00	**24**				

DPH1/2023

Ansatzpunkt: 819.55 m NHN

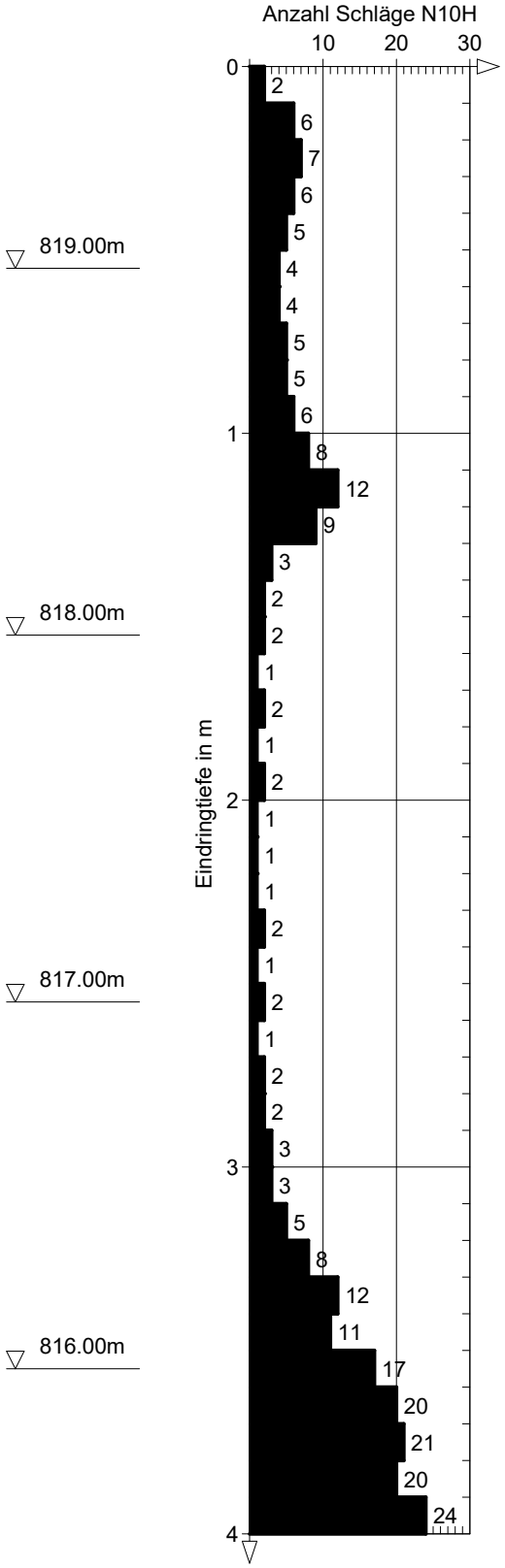

DC